

РЕСПУБЛИКА МОРДОВИЯ
АДМИНИСТРАЦИЯ ГОРОДСКОГО ПОСЕЛЕНИЯ АРДАТОВ
АРДАТОВСКОГО МУНИЦИПАЛЬНОГО РАЙОНА

ПОСТАНОВЛЕНИЕ

«14» августа 2024 г.

г. Ардатов

№ 130

Об установлении публичного сервитута для эксплуатации объекта электросетевого хозяйства ВЛЗ 10 кВ опоры №№1-26 отпайка №16-16 от опоры №18А ВЛ-10 кВ №16 ПС Ардатов на территории городского поселения Ардатов Ардатовского муниципального района Республики Мордовия

В соответствии главой V.7 Земельного кодекса Российской Федерации от 25 октября 2001 года №136-ФЗ, от 06 октября 2003 года №131-ФЗ «Об общих принципах организации местного самоуправления в Российской Федерации», от 25 октября 2001 года №137-ФЗ «О введении в действие Земельного кодекса Российской Федерации», постановлением Правительства РФ от 24.02.2009 № 160 «О порядке установления охранных зон объектов электросетевого хозяйства и особых условий использования земельных участков, расположенных в границах таких зон», на основании ходатайства Публичного акционерного общества «Россети Волга» (ИНН 6450925977, ОГРН 1076450006280) (далее ПАО «Россети Волга»), администрация городского поселения Ардатов Ардатовского муниципального района Республики Мордовия

п о с т а н о в л я е т:

1. Установить публичный сервитут для эксплуатации объекта электросетевого хозяйства ВЛЗ 10 кВ опоры №№1-26 отпайка №16-16 от опоры №18А ВЛ-10 кВ №16 ПС Ардатов, сроком на 49 лет, на частях земельных участков и землях, находящихся в муниципальной или государственной собственности, согласно приложению № 1 к настоящему постановлению.

2. Утвердить границы публичного сервитута согласно прилагаемому описанию местоположения границ публичного сервитута, на частях земельных участков и землях, находящихся в муниципальной или государственной собственности, указанных в приложении № 2 к настоящему постановлению.

3. Плата за публичный сервитут не устанавливается в соответствии с п. 4 ст. 3.6 Федерального закона от 25.10.2001 года № 137-ФЗ «О введении в действие Земельного кодекса Российской Федерации».

4. Публичный сервитут считается установленным со дня внесения сведений о нем в Единый государственный реестр недвижимости.

5. Публичное акционерное общество «Россети Волга» вправе:

5.1. приступить к осуществлению публичного сервитута на земельном участке (части земельного участка), согласно приложению № 1 к настоящему постановлению, со дня внесения сведений о публичном сервитуте в Единый государственный реестр недвижимости;

5.2. в установленных границах публичного сервитута осуществлять деятельность, для обеспечения которой установлен публичный сервитут, в соответствии с требованиями законодательства Российской Федерации.

6. ПАО «Россети Волга» в установленном законом порядке после прекращения действия публичного сервитута привести земельные участки, указанные в приложении № 1, в состояние, пригодное для их использования в соответствии с видом разрешенного использования.

7. Главному специалисту Администрации городского поселения Ардатов Ардатовского муниципального района Республики Мордовия Клемашовой Ирине Сергеевне в течение 5 рабочих дней со дня принятия решения об установлении публичного сервитута осуществить мероприятия, в соответствии с пунктом 7 статьи 39.43 Земельного кодекса Российской Федерации.

Глава администрации
городского поселения Ардатов



М.С. Карпов

Приложение № 1
к постановлению администрации
городского поселения Ардатов Ардатовского района
Республики Мордовия
от «___» _____ 2024 г. № _____

**Перечень
земель, в отношении которых устанавливается
публичный сервитут и его границы**

Адрес или иное описание местоположения земельного участка	Кадастровый номер земельного участка
Республика Мордовия, Ардатовский район, г. Ардатов, ул. Березовая, 32	13:01:0101001:168
Республика Мордовия, Ардатовский район, г. Ардатов, ул. Ии Арепиной, 31	13:01:0101001:169
Республика Мордовия, Ардатовский район, СХПК «Путь Ильича»	13:01:0101001:88
Республика Мордовия, Ардатовский район, г. Ардатов	13:01:0101001

Приложение № 2
к постановлению администрации
городского поселения Ардатов Ардатовского района
Республики Мордовия
от «___» _____ 2024 г. № _____

ГРАФИЧЕСКОЕ ОПИСАНИЕ МЕСТОПОЛОЖЕНИЯ ГРАНИЦ

Публичный сервитут для эксплуатации объекта ВЛЗ 10 кВ опоры №№1-26 отпайка
№16-16 от опоры №18А ВЛ-10 кВ №16 ПС Ардатов

Местоположение объекта: Российская Федерация, Республика Мордовия,
Ардатовский район, г. Ардатов

Система координат МСК-13, зона 1

Обозначение характерных точек границ	Координаты, м	
	X	Y
1	466179,96	1359649,96
2	466180,09	1359649,72
3	466189,73	1359631,20
4	466201,37	1359607,96
5	466204,40	1359601,84
6	466204,84	1359601,10
7	466205,48	1359600,34
8	466206,24	1359599,70
9	466207,10	1359599,21
10	466208,03	1359598,87
11	466209,01	1359598,69
12	466210,00	1359598,69
13	466210,98	1359598,87
14	466211,92	1359599,21
15	466212,07	1359599,30
16	466265,88	1359626,34
17	466319,17	1359653,15
18	466372,49	1359679,72
19	466398,96	1359692,91
20	466452,90	1359719,96
21	466506,37	1359746,73
22	466534,71	1359761,02
23	466561,34	1359774,23
24	466587,60	1359787,36
25	466614,01	1359800,43
26	466669,55	1359828,13

27	466699,62	1359843,22
28	466724,06	1359855,33
29	466743,94	1359865,25
30	466763,92	1359875,26
31	466764,16	1359875,41
32	466768,28	1359877,71
33	466768,75	1359878,01
34	466769,51	1359878,65
35	466770,15	1359879,41
36	466770,64	1359880,27
37	466770,98	1359881,20
38	466771,16	1359882,18
39	466771,16	1359883,17
40	466770,98	1359884,15
41	466770,64	1359885,09
42	466770,15	1359885,95
43	466769,51	1359886,71
44	466768,75	1359887,35
45	466767,89	1359887,84
46	466766,95	1359888,18
47	466765,97	1359888,36
48	466764,98	1359888,36
49	466764,00	1359888,18
50	466763,07	1359887,84
51	466762,68	1359887,62
52	466758,69	1359885,39
53	466694,55	1359853,42
54	466635,09	1359823,71
55	466608,95	1359810,64
56	466582,53	1359797,57
57	466529,63	1359771,22
58	466474,70	1359743,64
59	466421,07	1359716,81
60	466393,87	1359703,11
61	466340,90	1359676,73
62	466314,07	1359663,35
63	466287,51	1359649,99
64	466234,04	1359623,14
65	466212,06	1359612,05
66	466211,57	1359613,03
67	466199,90	1359636,34
68	466190,25	1359654,86

69	466186,35	1359663,32
70	466185,84	1359664,21
71	466185,20	1359664,97
72	466184,44	1359665,61
73	466183,58	1359666,10
74	466182,65	1359666,44
75	466181,67	1359666,62
76	466180,67	1359666,62
77	466179,69	1359666,44
78	466178,76	1359666,10
79	466177,90	1359665,61
80	466177,14	1359664,97
81	466176,50	1359664,21
82	466176,00	1359663,35
83	466175,66	1359662,41
84	466175,49	1359661,43
85	466175,49	1359660,44
86	466175,66	1359659,46
87	466176,00	1359658,55
1	466179,96	1359649,96

**Схема расположения границ публичного сервитута
для эксплуатации объекта электросетевого хозяйства
ВЛЗ 10 кВ опоры №№1-26 отпайка №16-16 от опоры №18А ВЛ-10 кВ №16 ПС Ардатов**







(наименование объекта)

План границ объекта



Используемые условные знаки и обозначения:

Масштаб 1:4000

 1	- обозначение характерной точки границы устанавливаемого публичного сервитута	 г. Ардатов	- наименование населенного пункта
	- границы земельных участков, попадающих в зону публичного сервитута		- ось линии, контур объекта
	- граница кадастрового квартала		
13:01:0101001	- номер кадастрового квартала		
123	- кадастровый номер земельного участка		
	- граница устанавливаемого публичного сервитута		