

**РЕСПУБЛИКА МОРДОВИЯ**  
**АДМИНИСТРАЦИЯ ГОРОДСКОГО ПОСЕЛЕНИЯ АРДАТОВ**  
**АРДАТОВСКОГО МУНИЦИПАЛЬНОГО РАЙОНА**

**ПОСТАНОВЛЕНИЕ**

19 сентября 2024 г.

г. Ардатов

№ 163

**Об установлении публичного сервитута для эксплуатации объекта электросетевого хозяйства ВЛИ 0,4 кВ отпайка от опоры №4 ВЛ 0,4 кВ №7 от ТП №386/2х400 кВА г. Ардатов (5 опор) на территории городского поселения Ардатов Ардатовского муниципального района Республики Мордовия**

В соответствии главой V.7 Земельного кодекса Российской Федерации от 25 октября 2001 года №136-ФЗ, от 06 октября 2003 года №131-ФЗ «Об общих принципах организации местного самоуправления в Российской Федерации», от 25 октября 2001 года №137-ФЗ «О введении в действие Земельного кодекса Российской Федерации», постановлением Правительства РФ от 24.02.2009 № 160 «О порядке установления охранных зон объектов электросетевого хозяйства и особых условий использования земельных участков, расположенных в границах таких зон», на основании ходатайства Публичного акционерного общества «Россети Волга» (ИНН 6450925977, ОГРН 1076450006280) (далее ПАО «Россети Волга»), администрация городского поселения Ардатов Ардатовского муниципального района Республики Мордовия

п о с т а н о в л я е т:

1. Установить публичный сервитут для эксплуатации объекта электросетевого хозяйства ВЛИ 0,4 кВ отпайка от опоры №4 ВЛ 0,4 кВ №7 от ТП №386/2х400 кВА г. Ардатов (5 опор), сроком на 49 лет, на частях земельных участков и землях, находящихся в муниципальной или государственной собственности, согласно приложению № 1 к настоящему постановлению.

2. Утвердить границы публичного сервитута согласно прилагаемому описанию местоположения границ публичного сервитута, на частях земельных участков и землях, находящихся в муниципальной или государственной собственности, указанных в приложении № 2 к настоящему постановлению.

3. Установить плату за публичный сервитут, согласно расчету в приложении № 3 к настоящему постановлению.

4. Публичный сервитут считается установленным со дня внесения сведений о нем в Единый государственный реестр недвижимости.

5. Публичное акционерное общество «Россети Волга» вправе:

5.1. приступить к осуществлению публичного сервитута на земельном участке (части земельного участка), согласно приложению № 1 к настоящему постановлению, со дня внесения сведений о публичном сервитуте в Единый государственный реестр недвижимости;

5.2. в установленных границах публичного сервитута осуществлять деятельность, для обеспечения которой установлен публичный сервитут, в соответствии с требованиями законодательства Российской Федерации.

6. ПАО «Россети Волга» в установленном законом порядке после прекращения действия публичного сервитута привести земельные участки, указанные в приложении № 1, в состояние, пригодное для их использования в соответствии с видом разрешенного использования.

7. Главному специалисту Администрации городского поселения Ардатов Ардатовского муниципального района Республики Мордовия Клемашовой Ирине Сергеевне в течение 5 рабочих дней со дня принятия решения об установлении публичного сервитута осуществить мероприятия, в соответствии с пунктом 7 статьи 39.43 Земельного кодекса Российской Федерации.

Глава администрации  
городского поселения Ардатов



М.С. Карпов

**Перечень  
земель, в отношении которых устанавливается  
публичный сервитут и его границы**

<b>Адрес или иное описание местоположения земельного участка</b>	<b>Кадастровый номер земельного участка</b>
Республика Мордовия, Ардатовский район, г. Ардатов	13:01:0132018:172
Республика Мордовия, Ардатовский район, г. Ардатов	13:01:0132018

**ГРАФИЧЕСКОЕ ОПИСАНИЕ МЕСТОПОЛОЖЕНИЯ ГРАНИЦ**

**Публичный сервитут для эксплуатации объекта ВЛИ 0,4 кВ отпайка от опоры №4  
ВЛ 0,4 кВ №7 от ТП №386/2х400 кВА г. Ардатов (5 опор)**

**Местоположение объекта: Российская Федерация, Республика Мордовия,  
Ардатовский район, г. Ардатов**

**Система координат МСК-13, зона 1**

Обозначение характерных точек границ	Координаты, м	
	X	Y
1	466259,45	1359217,99
2	466259,15	1359218,17
3	466258,82	1359218,29
4	466258,48	1359218,35
5	466258,13	1359218,35
6	466257,78	1359218,29
7	466257,46	1359218,17
8	466257,15	1359217,99
9	466256,89	1359217,77
10	466256,66	1359217,50
11	466256,49	1359217,20
12	466256,37	1359216,87
13	466256,31	1359216,53
14	466256,31	1359216,35
15	466256,27	1359215,51
16	466265,56	1359193,19
17	466286,32	1359145,39
18	466294,05	1359127,61
19	466298,11	1359113,39
20	466298,64	1359112,78
21	466298,81	1359112,58
22	466299,08	1359112,35
23	466299,38	1359112,18
24	466299,71	1359112,06
25	466300,05	1359112,00
26	466300,40	1359112,00
27	466300,74	1359112,06

28	466301,07	1359112,18
29	466301,37	1359112,35
30	466301,64	1359112,58
31	466301,86	1359112,85
32	466302,04	1359113,15
33	466302,16	1359113,48
34	466302,22	1359113,82
35	466302,34	1359114,60
36	466298,24	1359128,95
37	466298,14	1359129,22
38	466278,58	1359174,33
39	466269,62	1359194,90
40	466260,33	1359217,20
41	466259,75	1359217,73
1	466259,45	1359217,99

**Схема расположения границ публичного сервитута  
для эксплуатации объекта электросетевого хозяйства  
ВЛИ 0,4 кВ отпайка от опоры №4 ВЛ 0,4 кВ №7 от ТП №386/2х400 кВА г. Ардатов (5 опор)**









(наименование объекта)

**План границ объекта**



**Используемые условные знаки и обозначения:**

Масштаб 1:1000

 1	- обозначение характерной точки границы устанавливаемого публичного сервитута	 г. Ардатов	- наименование населенного пункта
	- границы земельных участков, попадающих в зону публичного сервитута		- ось линии, контур объекта
	- граница кадастрового квартала		
 13:01:0132018	- номер кадастрового квартала		
 :123	- кадастровый номер земельного участка		
	- граница устанавливаемого публичного сервитута		

Приложение № 3  
к постановлению администрации  
городского поселения Ардатов Ардатовского района  
Республики Мордовия  
от «\_\_\_\_\_» \_\_\_\_\_ 2024 г. № \_\_\_\_\_

**РАСЧЕТ ПЛАТЫ**  
за публичный сервитут по объекту электросетевого хозяйства  
ВЛИ 0,4 кВ отпайка от опоры №4 ВЛ 0,4 кВ №7 от ТП №386/2х400 кВА г. Ардатов (5 опор)