

**РЕСПУБЛИКА МОРДОВИЯ**  
**АДМИНИСТРАЦИЯ ГОРОДСКОГО ПОСЕЛЕНИЯ АРДАТОВ**  
**АРДАТОВСКОГО МУНИЦИПАЛЬНОГО РАЙОНА**

**ПОСТАНОВЛЕНИЕ**

19 сентября 2024 г.

г. Ардатов

№ 165

**Об установлении публичного сервитута для эксплуатации объекта электросетевого хозяйства ВЛИ 0,4 кВ №02 от ТП 10/0,4 кВ №210-1605/250 кВА г. Ардатов (6 опор) на территории городского поселения Ардатов Ардатовского муниципального района Республики Мордовия**

В соответствии главой V.7 Земельного кодекса Российской Федерации от 25 октября 2001 года №136-ФЗ, от 06 октября 2003 года №131-ФЗ «Об общих принципах организации местного самоуправления в Российской Федерации», от 25 октября 2001 года №137-ФЗ «О введении в действие Земельного кодекса Российской Федерации», постановлением Правительства РФ от 24.02.2009 № 160 «О порядке установления охранных зон объектов электросетевого хозяйства и особых условий использования земельных участков, расположенных в границах таких зон», на основании ходатайства Публичного акционерного общества «Россети Волга» (ИНН 6450925977, ОГРН 1076450006280) (далее ПАО «Россети Волга»), администрация городского поселения Ардатов Ардатовского муниципального района Республики Мордовия

п о с т а н о в л я е т:

1. Установить публичный сервитут для эксплуатации объекта электросетевого хозяйства ВЛИ 0,4 кВ №02 от ТП 10/0,4 кВ №210-1605/250 кВА г. Ардатов (6 опор), сроком на 49 лет, на частях земельных участков и землях, находящихся в муниципальной или государственной собственности, согласно приложению № 1 к настоящему постановлению.

2. Утвердить границы публичного сервитута согласно прилагаемому описанию местоположения границ публичного сервитута, на частях земельных участков и землях, находящихся в муниципальной или государственной собственности, указанных в приложении № 2 к настоящему постановлению.

3. Установить плату за публичный сервитут, согласно расчету в приложении № 3 к настоящему постановлению.

4. Публичный сервитут считается установленным со дня внесения сведений о нем в Единый государственный реестр недвижимости.

5. Публичное акционерное общество «Россети Волга» вправе:

5.1. приступить к осуществлению публичного сервитута на земельном участке (части земельного участка), согласно приложению № 1 к настоящему постановлению, со дня внесения сведений о публичном сервитуте в Единый государственный реестр недвижимости;

5.2. в установленных границах публичного сервитута осуществлять деятельность, для обеспечения которой установлен публичный сервитут, в соответствии с требованиями законодательства Российской Федерации.

6. ПАО «Россети Волга» в установленном законом порядке после прекращения действия публичного сервитута привести земельные участки, указанные в приложении № 1, в состояние, пригодное для их использования в соответствии с видом разрешенного использования.

7. Главному специалисту Администрации городского поселения Ардатов Ардатовского муниципального района Республики Мордовия Клемашовой Ирине Сергеевне в течение 5 рабочих дней со дня принятия решения об установлении публичного сервитута осуществить мероприятия, в соответствии с пунктом 7 статьи 39.43 Земельного кодекса Российской Федерации.

Глава администрации  
городского поселения Ардатов



М.С. Карпов

**Перечень  
земель, в отношении которых устанавливается  
публичный сервитут и его границы**

<b>Адрес или иное описание местоположения земельного участка</b>	<b>Кадастровый номер земельного участка</b>
Республика Мордовия, Ардатовский район, г. Ардатов, пер. Л. Толстого, д. 2/2	13:01:0132049:272
Республика Мордовия, Ардатовский район, г. Ардатов, пер. Л. Толстого, д. 2/2	13:01:0132049:260
Республика Мордовия, Ардатовский район, г. Ардатов	13:01:0132049

## ГРАФИЧЕСКОЕ ОПИСАНИЕ МЕСТОПОЛОЖЕНИЯ ГРАНИЦ

Публичный сервитут для эксплуатации объекта ВЛИ 0,4 кВ №02 от ТП  
10/0,4 кВ №210-1605/250 кВА г. Ардатов (6 опор)

Местоположение объекта: Российская Федерация, Республика Мордовия,  
Ардатовский район, г. Ардатов

Система координат МСК-13, зона 1

Обозначение характерных точек границ	Координаты, м	
	X	Y
1	466591,18	1359355,15
2	466563,72	1359403,48
3	466563,61	1359403,66
4	466563,36	1359403,95
5	466563,07	1359404,20
6	466562,74	1359404,39
7	466562,38	1359404,52
8	466562,00	1359404,59
9	466561,62	1359404,59
10	466561,24	1359404,52
11	466560,91	1359404,40
12	466534,79	1359392,63
13	466510,46	1359381,83
14	466504,35	1359384,24
15	466503,52	1359384,18
16	466503,37	1359384,18
17	466503,03	1359384,12
18	466502,70	1359384,00
19	466502,40	1359383,83
20	466502,13	1359383,60
21	466501,91	1359383,34
22	466501,74	1359383,03
23	466501,62	1359382,71
24	466501,56	1359382,36
25	466501,56	1359382,01
26	466501,62	1359381,67

27	466501,74	1359381,34
28	466501,91	1359381,04
29	466502,13	1359380,77
30	466502,74	1359380,14
31	466509,71	1359377,40
32	466509,94	1359377,33
33	466510,32	1359377,26
34	466510,70	1359377,26
35	466511,08	1359377,33
36	466511,40	1359377,44
37	466536,58	1359388,61
38	466560,88	1359399,57
39	466572,45	1359379,13
40	466587,34	1359353,00
41	466602,96	1359325,11
42	466603,64	1359324,62
43	466603,73	1359324,54
44	466604,03	1359324,37
45	466604,36	1359324,25
46	466604,70	1359324,19
47	466605,05	1359324,19
48	466605,40	1359324,25
49	466605,72	1359324,37
50	466606,03	1359324,54
51	466606,29	1359324,77
52	466606,52	1359325,03
53	466606,69	1359325,34
54	466606,81	1359325,66
55	466606,87	1359326,01
56	466606,87	1359326,36
57	466606,80	1359327,26
1	466591,18	1359355,15

**Схема расположения границ публичного сервитута  
для эксплуатации объекта электросетевого хозяйства  
ВЛИ 0,4 кВ №02 от ТП 10/0,4 кВ №210-1605/250 кВА г. Ардатов (6 опор)**









(наименование объекта)

**План границ объекта**



**Используемые условные знаки и обозначения:**

Масштаб 1:1000

	- обозначение характерной точки границы устанавливаемого публичного сервитута		- наименование населенного пункта
	- границы земельных участков, попадающих в зону публичного сервитута		- ось линии, контур объекта
	- граница кадастрового квартала		
	- номер кадастрового квартала		
	- кадастровый номер земельного участка		
	- граница устанавливаемого публичного сервитута		

Приложение № 3  
к постановлению администрации  
городского поселения Ардатов Ардатовского района  
Республики Мордовия  
от «\_\_\_\_\_» \_\_\_\_\_ 2024 г. № \_\_\_\_\_

**РАСЧЕТ ПЛАТЫ**  
за публичный сервитут по объекту электросетевого хозяйства  
ВЛИ 0,4 кВ №02 от ТП 10/0,4 кВ №210-1605/250 кВА г. Ардатов (6 опор)