

РЕСПУБЛИКА МОРДОВИЯ
АДМИНИСТРАЦИЯ ГОРОДСКОГО ПОСЕЛЕНИЯ АРДАТОВ
АРДАТОВСКОГО МУНИЦИПАЛЬНОГО РАЙОНА

ПОСТАНОВЛЕНИЕ

«03» 05 2024 г.

г. Ардатов

№ 70

г.п. Ардатов»

**Об установлении публичного сервитута
для использования земель и земельных участков в целях эксплуатации
линейного объекта системы газоснабжения местного значения
«Газопровод высокого давления по ул. Комсомольская г. Ардатов»**

В соответствии главой V.7 Земельного кодекса Российской Федерации от 25 октября 2001 года №136-ФЗ, Федеральными законами от 03 августа 2018 года №342-ФЗ «О внесении изменений в Градостроительный кодекс Российской Федерации и отдельные законодательные акты Российской Федерации», от 06 октября 2003 года №131-ФЗ «Об общих принципах организации местного самоуправления в Российской Федерации», от 25 октября 2001 года №137-ФЗ «О введении в действие Земельного кодекса Российской Федерации», от 31 марта 1999 года № 69-ФЗ «О газоснабжении в Российской Федерации», руководствуясь Уставом городского поселения Ардатов Ардатовского муниципального района Республики Мордовия, на основании ходатайства общества с ограниченной ответственностью «ИНВЕСТ-ТРЕЙДХАУС»

п о с т а н о в л я е т :

1. Установить публичный сервитут на срок 49 лет для использования земель и земельных участков в целях эксплуатации линейного объекта системы газоснабжения местного значения «Газопровод высокого давления по ул. Комсомольская г. Ардатов» (далее соответственно - публичный сервитут, инженерное сооружение), по перечню и в границах согласно приложениям №1 и №2; следующие сроки и график ремонтно-эксплуатационных работ по обслуживанию инженерного сооружения (при необходимости): ежегодно с 1 января по 31 декабря.
2. ООО «ИНВЕСТ-ТРЕЙДХАУС» руководствоваться постановлением Правительства РФ от 20 ноября 2000 года №878 «Об утверждении Правил охраны газораспределительных сетей».
3. Публичный сервитут считается установленным со дня внесения сведений о нем в Единый государственный реестр недвижимости.

4. Установить ограничения в использовании земельных участков, в отношении которых установлен публичный сервитут, в соответствии с Постановлением Правительства Российской Федерации «Об утверждении правил охраны газораспределительных сетей» от 20 ноября 2000 г. №878.

5. ООО «ИНВЕСТ-ТРЕЙДХАУС» привести земельные участки, указанные в приложении, в состояние, пригодное для их использования в соответствии с видом разрешенного использования, снести инженерное сооружение, размещенное на основании публичного сервитута, в срок, предусмотренный пунктом 8 статьи 39.50 Земельного кодекса Российской Федерации.

6. Главному специалисту Администрации городского поселения Ардатов Ардатовского муниципального района Республики Мордовия Клемашовой Ирине Сергеевне в течение 5 рабочих дней со дня принятия решения об установлении публичного сервитута осуществить мероприятия, в соответствии с пунктом 7 статьи 39.43 Земельного кодекса Российской Федерации.

Глава администрации
городского поселения Ардатов



М.С. Карпов

Приложение №1
к постановлению администрации
городского поселения Ардатов Ардатовского района
Республики Мордовия
от « 03 » 05 2024 г. № 70

**Перечень
земель, в отношении которых устанавливается
публичный сервитут и его границы**

Кадастровый номер земельного участка	Адрес или иное описание местоположения земельного участка
13:01:0132013	Республика Мордовия, Ардатовский район, г. Ардатов
13:01:0132016	Республика Мордовия, Ардатовский район, г. Ардатов
13:01:0132016:192	Местоположение установлено относительно ориентира, расположенного в границах участка. Почтовый адрес ориентира: Республика Мордовия, Ардатовский район, г. Ардатов.
13:01:0132016:29	Местоположение установлено относительно ориентира, расположенного в границах участка. Почтовый адрес ориентира: Республика Мордовия, Ардатовский район, г. Ардатов, ул. Комсомольская, дом 67.
13:01:0132016:90	Местоположение установлено относительно ориентира, расположенного за пределами участка. Ориентир от юго-восточной границы. Участок находится примерно в 115 м, по направлению на северо-запад от ориентира. Почтовый адрес ориентира: Республика Мордовия, Ардатовский район.
13:01:0132016:98	Местоположение установлено относительно ориентира, расположенного в границах участка. Ориентир ВЛ 10 кВ ТП 10/0,4 кВ, ВЛ 0,4 кВ от яч. №16 ПС 110/35/10 кВ "Ардатов". Почтовый адрес ориентира: Республика Мордовия, Ардатовский район, г. Ардатов.
13:01:0132013	Республика Мордовия, Ардатовский район, г. Ардатов
13:01:0132016	Республика Мордовия, Ардатовский район, г. Ардатов
13:01:0132016:192	Местоположение установлено относительно ориентира, расположенного в границах участка. Почтовый адрес ориентира: Республика Мордовия, Ардатовский район, г. Ардатов.
13:01:0132016:29	Местоположение установлено относительно ориентира, расположенного в границах участка. Почтовый адрес ориентира: Республика Мордовия, Ардатовский район, г. Ардатов, ул. Комсомольская, дом 67.

Приложение №2
к постановлению администрации
городского поселения Ардатов Ардатовского района
Республики Мордовия
от « 03 » 05 2024 г. № 70

ОПИСАНИЕ МЕСТОПОЛОЖЕНИЯ ГРАНИЦ

Публичный сервитут для использования земель и земельных участков в целях эксплуатации
линейного объекта системы газоснабжения местного значения «Газопровод высокого давлени-
ния по ул. Комсомольская г. Ардатов»

(наименование объекта, местоположение границ которого описано)

Сведения об объекте

№ п/п	Характеристики объекта	Описание характеристик
1	2	3
1	Местоположение объекта	Республика Мордовия, м.р-н Ардатовский, г.п. Ардатов
2	Площадь объекта ± величина погрешности определения площади (P ± ΔP)	3359±20 кв.м
3	Иные характеристики объекта	публичный сервитут в отношении земель и земельных участков в целях эксплуатации линейного объекта системы газоснабжения местного значения «Газопровод высокого давления по ул. Комсомольская г. Ардатов» на срок 49 лет в пользу ООО "ИНВЕСТ-ТРЕЙДХАУС" (ИНН: 7716799274, ОГРН: 1157746640270)

ОПИСАНИЕ МЕСТОПОЛОЖЕНИЯ ГРАНИЦ

публичный сервитут в отношении земель и земельных участков в целях эксплуатации линейного объекта системы газоснабжения местного значения «Газопровод высокого давления по ул. Комсомольская г. Ардатов»
(наименование объекта, местоположение границ которого описано)

Сведения о местоположении границ объекта

1. Система координат *МСК-13, зона 1*

2. Сведения о характерных точках границ объекта

Обозначение характерных точек границ	Координаты, м		Метод определения координат характерной точки	Средняя квадратическая погрешность положения характерной точки (M _t), м	Описание обозначения точки на местности (при наличии)
	X	Y			
1	2	3	4	5	6
1	466088,24	1358312,76	Метод спутниковых геодезических измерений (определений)	0,10	—
2	466188,07	1358359,27	Метод спутниковых геодезических измерений (определений)	0,10	—
3	466338,36	1358432,60	Метод спутниковых геодезических измерений (определений)	0,10	—
4	466474,55	1358502,83	Метод спутниковых геодезических измерений (определений)	0,10	—
5	466584,70	1358556,14	Метод спутниковых геодезических измерений (определений)	0,10	—
6	466595,00	1358536,57	Метод спутниковых геодезических измерений (определений)	0,10	—
7	466615,87	1358547,53	Метод спутниковых геодезических измерений (определений)	0,10	—
8	466604,98	1358568,30	Метод спутниковых геодезических измерений (определений)	0,10	—








ОПИСАНИЕ МЕСТОПОЛОЖЕНИЯ ГРАНИЦ

публичный сервитут в отношении земель и земельных участков в целях эксплуатации линейного объекта системы газоснабжения местного значения «Газопровод высокого давления по ул. Комсомольская г. Ардатов»

(наименование объекта, местоположение границ которого описано)

Схема расположения границ публичного сервитута

Используемые условные знаки и обозначения:

-  — граница публичного сервитута,
-  — газопровод,
-  — границы земельных участков,
-  — границы кадастровых кварталов,
-  — установленные границы административно-территориальных образований,
-  — границы населенных пунктов,
-  — характерная точка публичного сервитута.