

РЕСПУБЛИКА МОРДОВИЯ
АДМИНИСТРАЦИЯ ГОРОДСКОГО ПОСЕЛЕНИЯ АРДАТОВ
АРДАТОВСКОГО МУНИЦИПАЛЬНОГО РАЙОНА

ПОСТАНОВЛЕНИЕ

«15» 10 2025 г.

г. Ардатов

№ 361

Об утверждении публичного сервитута в целях эксплуатации объекта электросетевого хозяйства: ВЛИ-0,38 кВ для электроснабжения жилого дома, расположенного по адресу: РМ, Ардатовский район, г. Ардатов, ул. Южная, д. 13А

На основании Ходатайства Публичного акционерного общества «Россети Волга» ИНН 6450925977, КПП 645001001, ОГРН 1076450006280, юридический адрес: 410031, Саратовская область, г. Саратов, ул. Первомайская, д. 42/44 об установлении публичного сервитута, направленного сопроводительным письмом Грищенко Анной Алексеевной действующей по доверенности от 15 апреля 2025 года, серия 64 АА номер 4551394, зарегистрированной в реестре: № 64/4-н/64-2025-3-233, удостоверенной Ачкасовой Ольгой Александровной, нотариусом г. Саратова Саратовской области, (входящий номер 535а в от 3 сентября 2025 г.) и в соответствии статьей 23, главой V.7, подпунктом 3 статьи 105 Земельного кодекса Российской Федерации, статьей 3.6 Федерального закона от 25 октября 2001 г. № 137-ФЗ «О введении в действие Земельного кодекса Российской Федерации», Федеральным законом от 26 марта 2003 г. №35-ФЗ «Об электроэнергетике», статьями 7, 43 Федерального закона от 6 октября 2003 г. № 131-ФЗ «Об общих принципах организации местного самоуправления в Российской Федерации», приказом Федеральной службы государственной регистрации, кадастра и картографии от 13 января 2021 г. № П/0004 «Об установлении требований к графическому описанию местоположения границ публичного сервитута, точности определения координат характерных точек границ публичного сервитута, формату электронного документа, содержащего указанные сведения», Уставом администрации городского поселения Ардатов Ардатовского муниципального района Республики Мордовия, администрация городского поселения Ардатов Ардатовского муниципального района Республики Мордовия

П О С Т А Н О В Л Я Е Т:

1. Установить публичный сервитут в целях эксплуатации объекта электросетевого хозяйства: ВЛИ-0,38 кВ для электроснабжения жилого дома, расположенного по адресу: РМ, Ардатовский район, г. Ардатов, ул. Южная, д. 13А, общей площадью 179 кв.м., в отношении земельных участков согласно Приложению 1 к настоящему Постановлению.

Срок действия публичного сервитута - 49 лет.

2. Утвердить границы публичного сервитута в соответствии с графическим описанием местоположения границ публичного сервитута (Приложении 2).

3. Предупредить публичное акционерное общество «Россети Волга»:

3.1. Срок, в течение которого использование земельного участка (его части) и (или) расположенного на нем объекта недвижимого имущества в соответствии с их разрешенным использованием будет невозможно или существенно затруднено в связи с осуществлением сервитута – 3 месяца.

3.2. Плата за публичный сервитут, согласно пункта 4 статьи 3.6. Федерального закона от 25 октября 2001 года № 137-ФЗ «О введении в действие Земельного кодекса Российской Федерации», на сооружения, права которых возникло до 1 сентября 2018 года, не устанавливается.

3.3. В срок не позднее чем три месяца после завершения на земельном участке деятельности, для обеспечения которой установлен публичный сервитут, привести используемые земли и земельные участки в состояние, пригодное для их использования в соответствии с видом разрешенного использования, и снести сооружение, размещенное на основании публичного сервитута.

4. Администрации городского поселения Ардатов Ардатовского муниципального района Республики Мордовия в течение пяти рабочих дней со дня принятия настоящего постановления:

4.1. Разместить настоящее постановление с приложением границ публичного сервитута на официальном сайте администрации городского поселения Ардатов Ардатовского муниципального района Республики Мордовия.

4.2. Направить обладателю публичного сервитута копию настоящего постановления, сведения о лицах, являющихся правообладателями земельных участков, сведения о лицах, подавших заявления об учете их прав (обременений прав) на земельные участки, способах связи с ними, копии документов, подтверждающих права указанных лиц на земельные участки.

4.3. Направить в Управление Федеральной службы государственной регистрации, кадастра и картографии по Республике Мордовия копию настоящего постановления с приложением границ публичного сервитута.

4.4. Обеспечить хранение сведений о границах публичного сервитута в течение установленного срока.

5. Ограничения в использовании земельных участков, в отношении которых установлен публичный сервитут, устанавливаются в соответствии с Постановлением Правительства РФ от 24 февраля 2009 года № 160 «О порядке установления охранных зон объектов электросетевого хозяйства и особых условий использования земельных участков, расположенных в границах таких зон».

6. Публичный сервитут считается установленным со дня внесения сведений о нем в Единый государственный реестр недвижимости.

7. Контроль за исполнением настоящего постановления возложить на главного специалиста администрации городского поселения Ардатов Ардатовского муниципального района Республики Мордовия И.С. Клемашову.

Глава администрации
городского поселения Ардатов



М.С. Карпов

Приложение 1
к постановлению администрации
городского поселения Ардатов
Ардатовского муниципального района Республики Мордовия
от 15.10.2022 № 361

Перечень
земельных участков для установления
публичного сервитута в целях эксплуатации объекта электросетевого хозяйства:
ВЛИ-0,38 кВ для электроснабжения жилого дома, расположенного по адресу: РМ, Арда-
товский район, г. Ардатов, ул. Южная, д. 13А

№	Кадастровый номер земельного участка	Адрес или иное описание местоположения земельного участка
1	13:01:0132009:51	Республика Мордовия, Ардатовский район, г. Ардатов, ул. Южная, д. 9
2	13:01:0132009:629	Республика Мордовия, Ардатовский район, г. Ардатов, ул. Южная, д. 9

Глава администрации
городского поселения Ардатов



(Handwritten signature in blue ink)

М.С. Карпов

Приложение 2
к постановлению администрации
городского поселения **Ардатов**
Ардатовского муниципального района Республики Мордовия
от 15.10.2015 № 361


Описание границ публичного сервитута

Система координат МСК-13, зона 1				
Площадь публичного сервитута: 179 кв.м				
Обозначение характерных точек границ	Координаты, м		Метод определения координат характерной точки	Средняя квадратическая погрешность положения характерной точки (M _с), м
	X	Y		
1	2	3	4	5
1	465714.79	1358915.94	Метод спутниковых геодезических измерений (определений)	0.10
2	465713.19	1358919.60	Метод спутниковых геодезических измерений (определений)	0.10
3	465692.18	1358910.41	Метод спутниковых геодезических измерений (определений)	0.10
4	465672.34	1358901.60	Метод спутниковых геодезических измерений (определений)	0.10
5	465673.96	1358897.94	Метод спутниковых геодезических измерений (определений)	0.10
6	465693.80	1358906.75	Метод спутниковых геодезических измерений (определений)	0.10
1	465714.79	1358915.94	Метод спутниковых геодезических измерений (определений)	0.10

Графическое описание местоположения границ • публичного сервитута

Схема расположения границ публичного сервитута









Объект: ВЛИ-0,38 кВ для электроснабжения жилого дома,
расположенного по адресу: РМ, Ардатовский район, г. Ардатов,
ул. Южная, д. 13 А
Адрес: Республика Мордовия, Ардатовский район, г. Ардатов
Площадь: 179 кв.м.



Масштаб 1:500

Система координат: МСК-13, зона 1

Условные обозначения:

-  Граница кадастровых кварталов по сведениям ЕГРН
-  Граница земельных участков по сведениям ЕГРН
-  Граница ОКС по сведениям ЕГРН
-  Проектная граница публичного сервитута
-  Кадастровый номер ОКС
-  Кадастровый номер земельного участка
-  Номер кадастрового квартала
-  Характерная точка границы публичного сервитута

03. ... Ардатов